

# REGIONALIZACIÓN PARA EL ORDENAMIENTO TERRITORIAL DE COMUNAS EN LA PROVINCIA DE CÓRDOBA, ARGENTINA

VANESA CRISSI ALORANTI

LIC. EN GESTION AMBIENTAL - UBP  
 MGTER. EN GESTION AMBIENTAL DEL DESARROLLO URBANO - FAUD-UNC  
 DOCTORANDA EN DESARROLLO TERRITORIAL - UNR

Lugar de trabajo | CIECS-CONICET-UNC  
 Contacto | vanecrissi@gmail.com

## Introducción

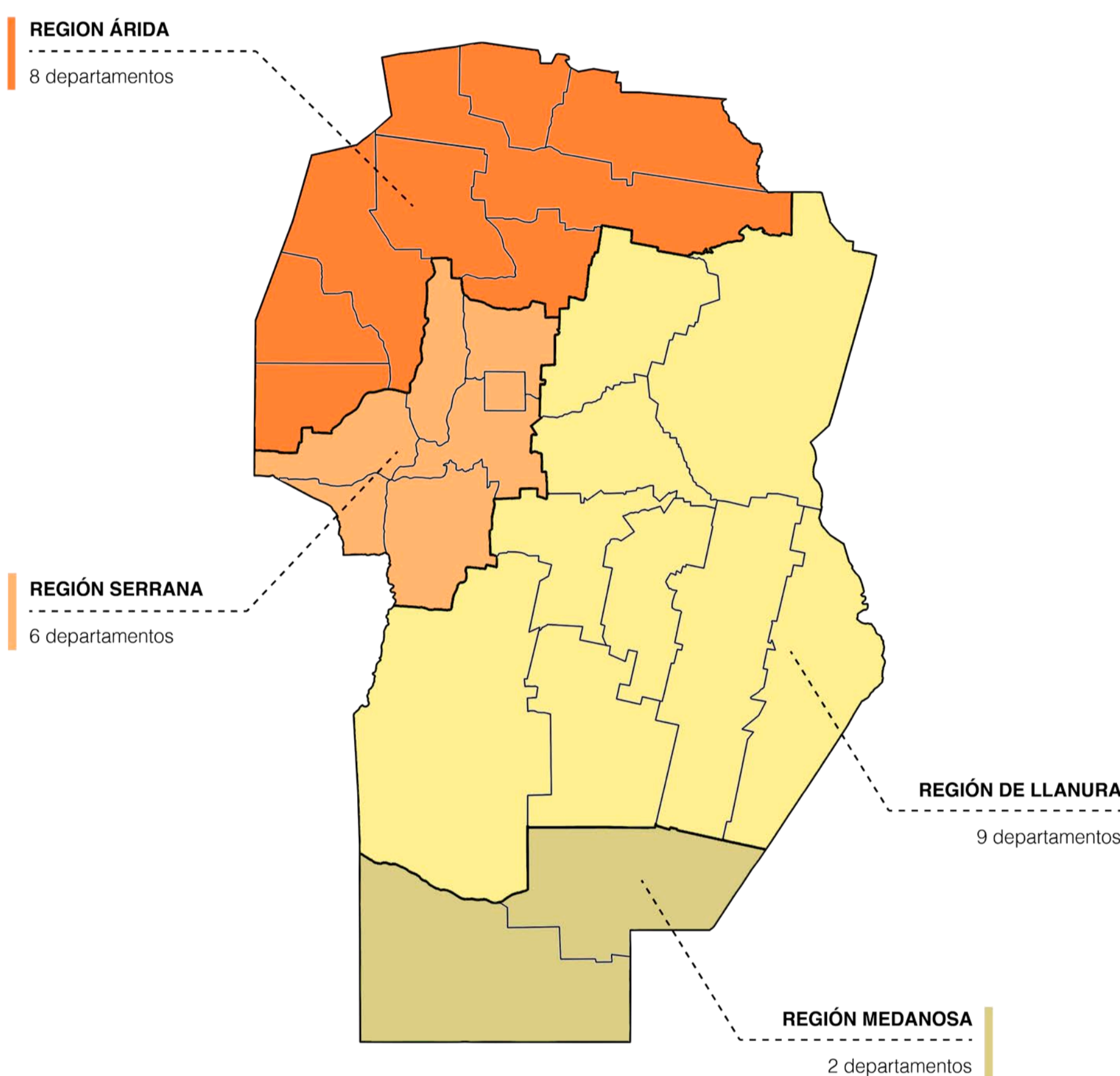

En la provincia de Córdoba, el crecimiento urbano sostenido en el tiempo ha sido anárquico, sin control, con planificación y ordenamiento territorial discontinuo, una reducida o nula participación de las comunidades, generando: desequilibrios urbanos y ambientales; sectores con riesgos para la población; ocupación en zonas anegables; incompatibilidades de usos de suelos; asentamientos de sectores de menores recursos en condiciones de hacinamiento, pobreza y riesgo ambiental-sanitario. Lo que se plantea en esta investigación es analizar y diagnosticar las necesidades y problemas urbanos-ambientales de las Comunas (localidades de menos de 2000 habitantes) y sus áreas de influencia a partir de la identificación de los perfiles territoriales a nivel regional como catalizadores de la articulación de dimensiones económicas, sociales y ambientales. De esta manera se plantearían los lineamientos para el ordenamiento territorial de las regiones.

## Objetivo general

Generar conocimientos teóricos y metodológicos para el ordenamiento del territorio a escala regional en las Comunas de la provincia de Córdoba, Argentina.

## Hipótesis

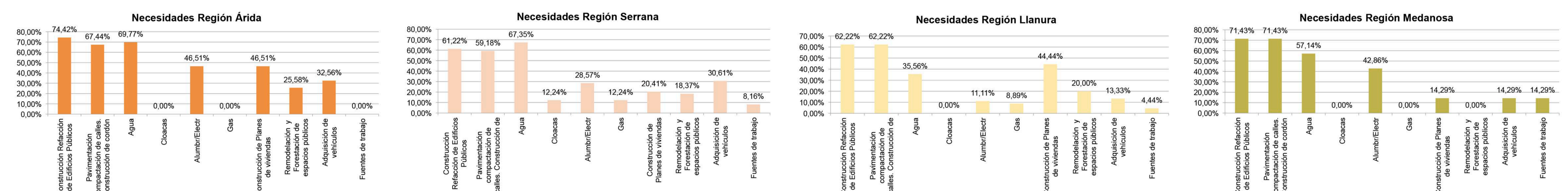
El reconocimiento de los perfiles territoriales regionales constituye una herramienta teórico-metodológica para la formulación de lineamientos de ordenamiento territorial en localidades de mediana y pequeña escala.



## Metodología



## Resultados aproximados



## Bibliografía General

Bozzano, H. (2009) Territorios Posibles: Procesos, Lugares, Actores. L. Buenos Aires: Lumiere.  
 Gómez Orea, D. (2015) Curso de Ordenación Territorial. Madrid: Spanish Edition.  
 Guidón, M. E. (2009) "Instrumentos para la gestión del territorio. Ley de ordenamiento territorial y sistemas de información geográfica". Ponencia presentada en las Jornadas Regionales de Información Geográfica y Ordenamiento Territorial, Ministerio Secretaría General de la Gobernación, Proyecto SIT Santa Cruz. Díaz B.G. y Calviño P. (Compiladores), pp. 22-47.  
 Guidón, M. E. (2015) El Ordenamiento Territorial como política de Estado. Perspectiva Geográfica, 20(1), 11-36.  
 Massiris Cabeza, A. (2013) Políticas de ordenamiento territorial en América Latina: examen comparado. Lima: BioCAN.